













## Signatur

-  Projektområde
-  Eksisterende sø
-  Ny sø

## Projekteret afvanding

-  [ $< 0.0\text{m}$ ] Frit Vandspejl
-  [ $0.0\text{ m} - 0.25\text{ m}$ ] Sump
-  [ $0.25\text{ m} - 0.5\text{ m}$ ] Våd Eng
-  [ $0.5\text{ m} - 0.75\text{ m}$ ] Fugtig Eng
-  [ $0.75\text{ m} - 1.0\text{ m}$ ] Tør Eng
-  [ $1.0\text{ m} - 1.25\text{ m}$ ] Tør Mark
-  [ $> 1.25\text{ m}$ ] Upåvirket

## Bilag 10

Projekt: Aunslev-Hjulby vådområde  
Klient: Nyborg Kommune  
Projektnr.: 1191472  
Udarbejdet af: SRR  
Dato: 12-12-2019  
Godkendt af: EAK

