















## Orienterende bygherrekort Jagtenborg, Nyborg

	Parcelnr.:	114	
	Adresse:	Løbegangen 114	
Grundareal:	991 m <sup>2</sup> *)	Niveauforskel på grunden:	ca. 1,1 m
Max. etageareal:	198 m <sup>2</sup> *)	Der kan ikke på baggrund af dette bygherrekort fastlægges en middelkote, som beskrevet i lokalplanens afsnit 7.6. I lokalplanens afsnit 9.2 er reglerne for terrænregulering på grunden beskrevet.	

\*) Grundareal og dermed etageareal kan variere nogle få m<sup>2</sup> i forhold til det endelige, udstykkede areal. Garager, carporte, udhuse, terrasseoverdækninger og småbygninger under 10 m<sup>2</sup> medregnes i etagearealet, dog med et samlet fradrag på 35 m<sup>2</sup>, jf. lokalplanens afsnit 7.2.

### Signaturer:

	Skel	
	Højdekurve	
	Projekteret vejmidtekote	
	Byggefelt hvor boligbebyggelsen skal placeres indenfor.	
    	Regnvandsstik Spildevandsstik Vandstik Fjernvarmestik El-, antenne-, telefon- og fiberstik	Stikplaceringer er vist vejledende ud fra ledningsejernes planer.
	Teknikskab, evt. flere ved siden af hinanden.	
	Gadelampe	
	Vejindsnævring (overkørsel ikke muligt) og nedløbsrist. Vejen falder sideværts mod nedløbsristen.	

Bebyggelse skal opføres i overensstemmelse med lokalplan nr. 200 for Fynsvej Nord. Desuden henvises der til den vejledende bygherrevejledning.

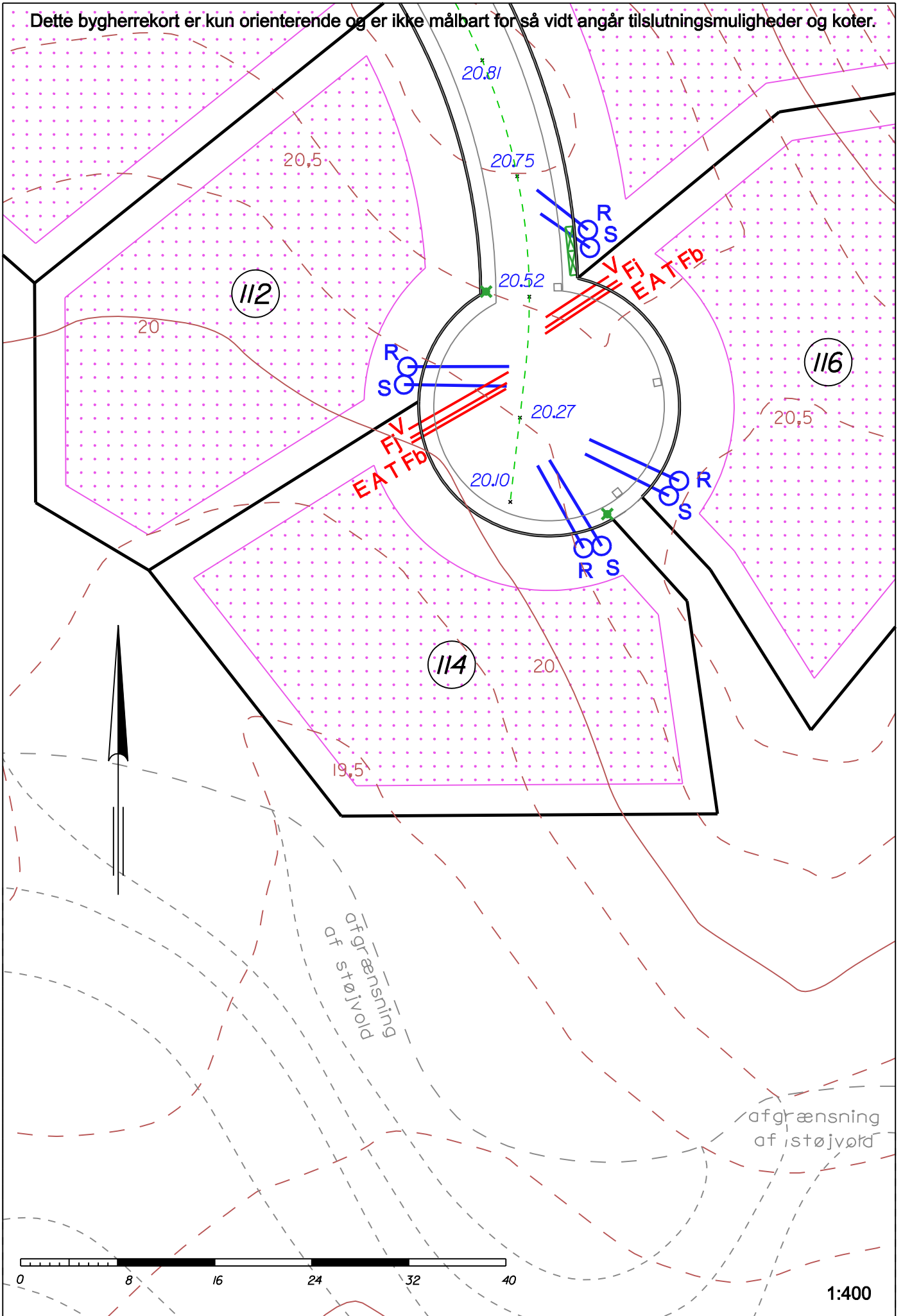


**Nyborg**  
KOMMUNE

 **LANDINSPEKTØRERNE  
HVENGAARD A/S**

Teknik- og Miljøafdelingen  
September 2008

Dette bygherre kort er kun orienterende og er ikke målbart for så vidt angår tilslutningsmuligheder og koter.



1:400