














Orienterende bygherrekort Højgårdsløkken, Ullerslev

	Parcelnr.:	12 af matr.nr. 14a Ullerslev By, Ullerslev	
	Adresse:	Højgårdsløkken 38	
Grundareal:	815 m ²	Grundens niveau-forskel	ca. 0,28 m
Max. etageareal: (25 %)	245 m ²	Niveauplan på grunden: (koter iht. kortbillet)	20,81 m
Koter til regnvandsstik	Dæksel: 20,75 m Bund: 19,75 m	Koter til spildevandsstik	Dæksel: 20,75 m Bund: 19,50 m

Signaturer:

	Skel	
	Kote til eksisterende terræn	
	Byggefelt hvor boligbebyggelsen skal placeres indenfor	
 R  S    	Regnvandsstik Spildevandsstik Vandstik Elstik Fjernvarmestik Antenne-, telefon- og fiberstik	Stikplaceringer er vist vejledende ud fra ledningsejernes planer.
	Rendestensrist	
	Gadelampe	

Bebyggelse skal opføres i overensstemmelse med lokalplan nr. 319 – Nyt boligområde ved Kertemindevej ved Ullerslev
Alle koter er i DVR90.



Nyborg
KOMMUNE

Teknik- og Miljøafdelingen
Marts 2022





Kertemindevej, Ullerslev - Parcel 12

Del af matr.nr. 14a Ullerslev By, Ullerslev
Nyborg Kommune

J.nr.: 2109369 / lss Målf.: 1:300 / A4H Koord.sys.: DKTM2 DVR90

Dato:

22. marts 2022

Rev.dato:



Louise Sommerlade Schou
Landinspektør

www.geopartner.dk +45 70 12 10 11 CVR: 20014784