






Projekt  
Vådområdeprojekt ved Langå

Bilag 1  
Oversigtskort

Signaturforklaring

-  Undersøgelsesområde
-  Vandløb
-  Stationering
-  Rørlagt vandløb
-  Matrikel

Mål: 1:4.000 (A3)  
Dato: 29-01-2020  
Udarbejdet: MC  
Kontrol: CV  
© SDFE



Bangsgaard &  
Paludan ApS

