













Orienterende bygherre kort Højgårdsløkken, Ullerslev

	Parcelnr.:	11 af matr.nr. 14a Ullerslev By, Ullerslev	
	Adresse:	Højgårdsløkken 40	
Grundareal:	833 m ²	Grundens niveau-forskel	ca. 0,28 m
Max. etageareal: (25 %)	250 m ²	Niveauplan på grunden: (koter iht. kortbillet)	21,21 m
Koter til regnvandsstik	Dæksel: 21,50 m Bund: 20,30 m	Koter til spildevandsstik	Dæksel: 21,50 m Bund: 20,00 m

Signaturer:

	Skel	
$\times 21.42$	Kote til eksisterende terræn	
	Byggefelt hvor boligbebyggelsen skal placeres indenfor	
 R  S    	Regnvandsstik Spildevandsstik Vandstik Elstik Fjernvarmestik Antenne-, telefon- og fiberstik	Stikplaceringer er vist vejledende ud fra ledningsejernes planer.
	Rendestensrist	
	Gadelampe	

Bebyggelse skal opføres i overensstemmelse med lokalplan nr. 319 – Nyt boligområde ved Kertemindevej ved Ullerslev
Alle koter er i DVR90.



Nyborg
KOMMUNE

Teknik- og Miljøafdelingen
Marts 2022



