





Signatur


 Projektområde 2


 Åbent vandløb


Nuværende afvanding


 [$< 0.0\text{m}$] Frit Vandspejl

 [$0.0\text{ m} - 0.25\text{ m}$] Sump

 [$0.25\text{ m} - 0.5\text{ m}$] Våd Eng

 [$0.5\text{ m} - 0.75\text{ m}$] Fugtig Eng

 [$0.75\text{ m} - 1.0\text{ m}$] Tør Eng

 [$1.0\text{ m} - 1.25\text{ m}$] Tør Mark

[$> 1.25\text{ m}$] Upåvirket

Bilag 9

Projekt: Aunslev-Hjulby vådområde
Klient: Nyborg Kommune
Projektnr.: 1191472
Udarbejdet af: SRR
Dato: 12-12-2019
Godkendt af: EAK